

**ΒΕΒΑΙΩΣΗ ΘΕΣΗΣ  
ΕΓΚΑΤΑΣΤΑΣΗΣ ΣΤΑΘΜΟΥ**

Πλήθος οντοτήτων: 1

Σύνολο κορυφών: 6

Σύστημα Αναφοράς: ΕΓΣΑ '87

Σελίδα 1 από 2

Αρ. Αίτησης	Γ-05119
Εταιρεία	ΚΟΖΗΛΙΟ ΕΝΑ ΜΟΝΟΠΡΟΣΩΠΗ ΑΝΩΝΥΜΗ ΕΤΑΙΡΕΙΑ
Αρ. Αδείας	ΑΔ-03151
Δημοτική Ενότητα	ΔΗΜΗΤΡΙΟΥ ΥΨΗΛΑΝΤΗ
Δήμος	ΚΟΖΑΝΗΣ
Περιφερειακή Ενότητα	ΚΟΖΑΝΗΣ
Περιφέρεια	ΔΥΤΙΚΗΣ ΜΑΚΕΔΟΝΙΑΣ
Κατάσταση	ΑΔΕΙΑ ΛΕΙΤΟΥΡΓΙΑΣ

Βεβαιώνεται ότι στο παρόν τοπογραφικό σκαρίφημα αποτυπώνονται τα όρια της θέσης εγκατάστασης του σταθμού παραγωγής ηλεκτρικής ενέργειας, βάσει της υπ' αριθμ. ειδ. πρωτ. ΡΑΕ ΑΔ-03151 άδειας παραγωγής όπως ισχύει την 20/07/2024.

X	Y
300721.34	4475940.49
301667.91	4476318.83
301854.56	4476277.15
301996.98	4476061.81
300908.72	4475535.87
300721.34	4475940.49

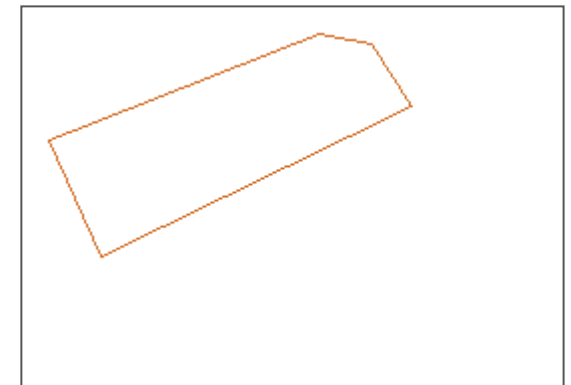
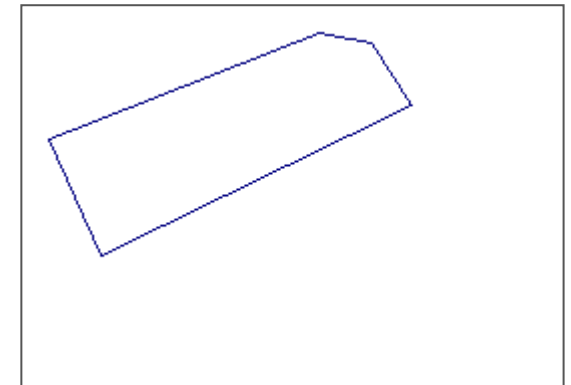


**ΒΕΒΑΙΩΣΗ ΘΕΣΗΣ  
ΕΓΚΑΤΑΣΤΑΣΗΣ ΣΤΑΘΜΟΥ**

Πλήθος κορυφών: 6

Σύστημα Αναφοράς: ΕΓΣΑ '87

Σελίδα 2 από 2



Βεβαιώνεται ότι στο παρόν τοπογραφικό σκαρίφημα αποτυπώνονται τα όρια της θέσης εγκατάστασης του σταθμού παραγωγής ηλεκτρικής ενέργειας, βάσει της υπ' αριθμ. ειδ. πρωτ. ΡΑΕ ΑΔ-03151 άδειας παραγωγής όπως ισχύει την 20/07/2024.

## ΒΕΒΑΙΩΣΗ ΘΕΣΗΣ ΕΓΚΑΤΑΣΤΑΣΗΣ ΣΤΑΘΜΟΥ

Πλήθος οντοτήτων: 1

Σύνολο κορυφών: 8

Σύστημα Αναφοράς: ΕΓΣΑ '87

Σελίδα 1 από 2

Αρ. Αίτησης	Γ-05105
Εταιρεία	ΚΟΖΗΛΙΟ ΕΝΑ ΜΟΝΟΠΡΟΣΩΠΗ ΑΝΩΝΥΜΗ ΕΤΑΙΡΕΙΑ
Αρ. Αδείας	ΑΔ-03137
Δημοτική Ενότητα	ΔΗΜΗΤΡΙΟΥ ΥΨΗΛΑΝΤΗ
Δήμος	ΚΟΖΑΝΗΣ
Περιφερειακή Ενότητα	ΚΟΖΑΝΗΣ
Περιφέρεια	ΔΥΤΙΚΗΣ ΜΑΚΕΔΟΝΙΑΣ
Κατάσταση	ΑΔΕΙΑ ΛΕΙΤΟΥΡΓΙΑΣ

Βεβαιώνεται ότι στο παρόν τοπογραφικό σκαρίφημα αποτυπώνονται τα όρια της θέσης εγκατάστασης του σταθμού παραγωγής ηλεκτρικής ενέργειας, βάσει της υπ' αριθμ. ειδ. πρωτ. ΡΑΕ ΑΔ-03137 άδειας παραγωγής όπως ισχύει την 20/07/2024.

X	Y
302063.3	4475305.62
302033.31	4475127.9
300910.63	4475127.76
300658.8	4475127.89
300658.88	4475280.08
300959.81	4475279.93
301667.18	4475279.58
302063.3	4475305.62

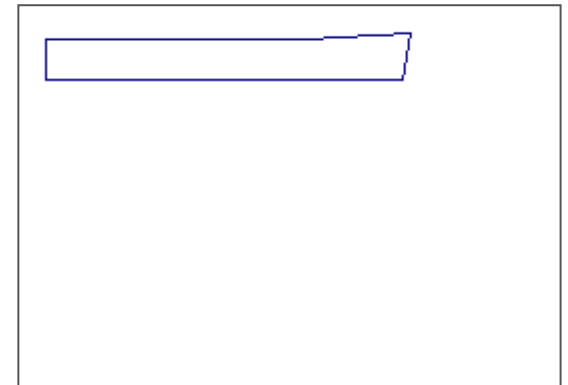


**ΒΕΒΑΙΩΣΗ ΘΕΣΗΣ  
ΕΓΚΑΤΑΣΤΑΣΗΣ ΣΤΑΘΜΟΥ**

Πλήθος κορυφών: 8

Σύστημα Αναφοράς: ΕΓΣΑ '87

Σελίδα 2 από 2



Βεβαιώνεται ότι στο παρόν τοπογραφικό σκαρίφημα αποτυπώνονται τα όρια της θέσης εγκατάστασης του σταθμού παραγωγής ηλεκτρικής ενέργειας, βάσει της υπ' αριθμ. ειδ. πρωτ. ΡΑΕ ΑΔ-03137 άδειας παραγωγής όπως ισχύει την 20/07/2024.

## ΒΕΒΑΙΩΣΗ ΘΕΣΗΣ ΕΓΚΑΤΑΣΤΑΣΗΣ ΣΤΑΘΜΟΥ

Πλήθος οντοτήτων: 1

Σύνολο κορυφών: 5

Σύστημα Αναφοράς: ΕΓΣΑ '87

Σελίδα 1 από 2

Αρ. Αίτησης	Γ-05102
Εταιρεία	ΚΟΖΗΛΙΟ ΕΝΑ ΜΟΝΟΠΡΟΣΩΠΗ ΑΝΩΝΥΜΗ ΕΤΑΙΡΕΙΑ
Αρ. Αδείας	ΑΔ-03125
Δημοτική Ενότητα	ΔΗΜΗΤΡΙΟΥ ΥΨΗΛΑΝΤΗ
Δήμος	ΚΟΖΑΝΗΣ
Περιφερειακή Ενότητα	ΚΟΖΑΝΗΣ
Περιφέρεια	ΔΥΤΙΚΗΣ ΜΑΚΕΔΟΝΙΑΣ
Κατάσταση	ΑΔΕΙΑ ΛΕΙΤΟΥΡΓΙΑΣ

Βεβαιώνεται ότι στο παρόν τοπογραφικό σκαρίφημα αποτυπώνονται τα όρια της θέσης εγκατάστασης του σταθμού παραγωγής ηλεκτρικής ενέργειας, βάσει της υπ' αριθμ. ειδ. πρωτ. ΡΑΕ ΑΔ-03125 άδειας παραγωγής όπως ισχύει την 20/07/2024.

X	Y
300007.04	4477979.98
300225.9	4478077.51
300525.57	4477609.94
300307.75	4477512.93
300007.04	4477979.98

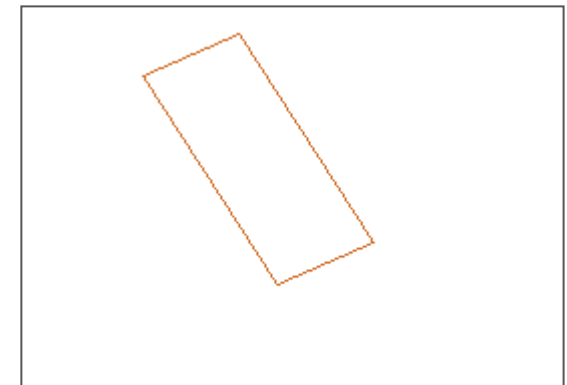
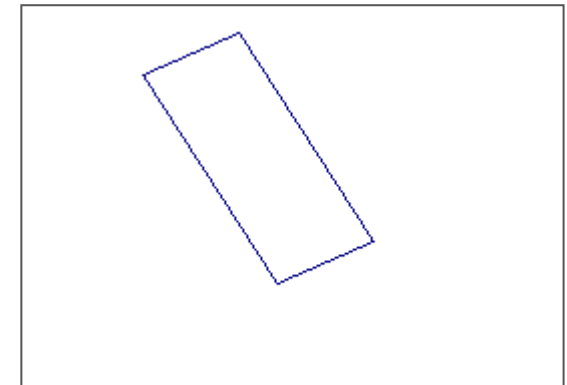


**ΒΕΒΑΙΩΣΗ ΘΕΣΗΣ  
ΕΓΚΑΤΑΣΤΑΣΗΣ ΣΤΑΘΜΟΥ**

Πλήθος κορυφών: 5

Σύστημα Αναφοράς: ΕΓΣΑ '87

Σελίδα 2 από 2



Βεβαιώνεται ότι στο παρόν τοπογραφικό σκαρίφημα αποτυπώνονται τα όρια της θέσης εγκατάστασης του σταθμού παραγωγής ηλεκτρικής ενέργειας, βάσει της υπ' αριθμ. ειδ. πρωτ. ΡΑΕ ΑΔ-03125 άδειας παραγωγής όπως ισχύει την 20/07/2024.

## ΒΕΒΑΙΩΣΗ ΘΕΣΗΣ ΕΓΚΑΤΑΣΤΑΣΗΣ ΣΤΑΘΜΟΥ

Πλήθος οντοτήτων: 1

Σύνολο κορυφών: 10

Σύστημα Αναφοράς: ΕΓΣΑ '87

Σελίδα 1 από 2

Αρ. Αίτησης	Γ-05109
Εταιρεία	ΚΟΖΗΛΙΟ ΕΝΑ ΜΟΝΟΠΡΟΣΩΠΗ ΑΝΩΝΥΜΗ ΕΤΑΙΡΕΙΑ
Αρ. Αδείας	ΑΔ-03127
Δημοτική Ενότητα	ΔΗΜΗΤΡΙΟΥ ΥΨΗΛΑΝΤΗ
Δήμος	ΚΟΖΑΝΗΣ
Περιφερειακή Ενότητα	ΚΟΖΑΝΗΣ
Περιφέρεια	ΔΥΤΙΚΗΣ ΜΑΚΕΔΟΝΙΑΣ
Κατάσταση	ΑΔΕΙΑ ΛΕΙΤΟΥΡΓΙΑΣ

Βεβαιώνεται ότι στο παρόν τοπογραφικό σκαρίφημα αποτυπώνονται τα όρια της θέσης εγκατάστασης του σταθμού παραγωγής ηλεκτρικής ενέργειας, βάσει της υπ' αριθμ. ειδ. πρωτ. ΡΑΕ ΑΔ-03127 άδειας παραγωγής όπως ισχύει την 20/07/2024.

X	Y
300804.92	4477545.32
300773.59	4477625.53
300808.08	4477630.99
301141.79	4477683.33
301167.51	4477547.52
301081.44	4477423.22
301051.73	4477348.38
300791.42	4477252.18
300775.75	4477421.83
300804.92	4477545.32

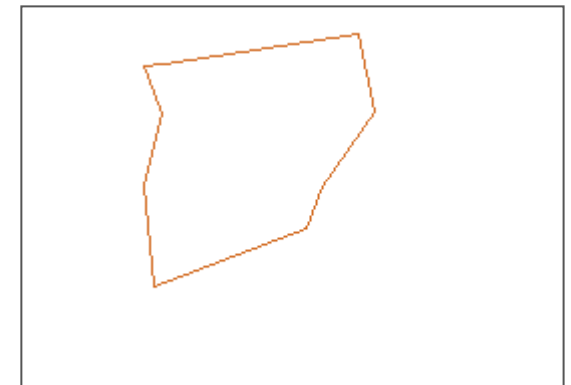
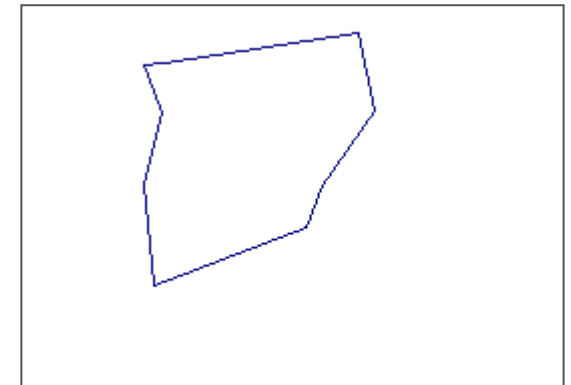


**ΒΕΒΑΙΩΣΗ ΘΕΣΗΣ  
ΕΓΚΑΤΑΣΤΑΣΗΣ ΣΤΑΘΜΟΥ**

Πλήθος κορυφών: 10

Σύστημα Αναφοράς: ΕΓΣΑ '87

Σελίδα 2 από 2



Βεβαιώνεται ότι στο παρόν τοπογραφικό σκαρίφημα αποτυπώνονται τα όρια της θέσης εγκατάστασης του σταθμού παραγωγής ηλεκτρικής ενέργειας, βάσει της υπ' αριθμ. ειδ. πρωτ. ΡΑΕ ΑΔ-03127 άδειας παραγωγής όπως ισχύει την 20/07/2024.

**ΒΕΒΑΙΩΣΗ ΘΕΣΗΣ  
ΕΓΚΑΤΑΣΤΑΣΗΣ ΣΤΑΘΜΟΥ**

Πλήθος οντοτήτων: 1

Σύνολο κορυφών: 7

Σύστημα Αναφοράς: ΕΓΣΑ '87

Σελίδα 1 από 2

Αρ. Αίτησης	Γ-05112
Εταιρεία	ΚΟΖΗΛΙΟ ΕΝΑ ΜΟΝΟΠΡΟΣΩΠΗ ΑΝΩΝΥΜΗ ΕΤΑΙΡΕΙΑ
Αρ. Αδείας	ΑΔ-03145
Δημοτική Ενότητα	ΔΗΜΗΤΡΙΟΥ ΥΨΗΛΑΝΤΗ
Δήμος	ΚΟΖΑΝΗΣ
Περιφερειακή Ενότητα	ΚΟΖΑΝΗΣ
Περιφέρεια	ΔΥΤΙΚΗΣ ΜΑΚΕΔΟΝΙΑΣ
Κατάσταση	ΑΔΕΙΑ ΛΕΙΤΟΥΡΓΙΑΣ

Βεβαιώνεται ότι στο παρόν τοπογραφικό σκαρίφημα αποτυπώνονται τα όρια της θέσης εγκατάστασης του σταθμού παραγωγής ηλεκτρικής ενέργειας, βάσει της υπ' αριθμ. ειδ. πρωτ. ΡΑΕ ΑΔ-03145 άδειας παραγωγής όπως ισχύει την 20/07/2024.

X	Y
300518.42	4476610.4
300524.78	4476364.92
300565.4	4476277.21
300018.71	4476068.58
300024.83	4476157.23
300303.74	4476528.02
300518.42	4476610.4

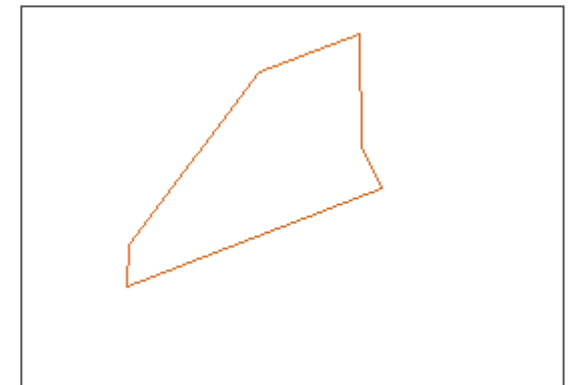
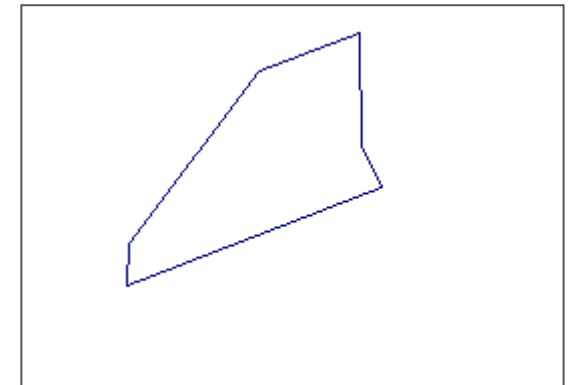


**ΒΕΒΑΙΩΣΗ ΘΕΣΗΣ  
ΕΓΚΑΤΑΣΤΑΣΗΣ ΣΤΑΘΜΟΥ**

Πλήθος κορυφών: 7

Σύστημα Αναφοράς: ΕΓΣΑ '87

Σελίδα 2 από 2



Βεβαιώνεται ότι στο παρόν τοπογραφικό σκαρίφημα αποτυπώνονται τα όρια της θέσης εγκατάστασης του σταθμού παραγωγής ηλεκτρικής ενέργειας, βάσει της υπ' αριθμ. ειδ. πρωτ. ΡΑΕ ΑΔ-03145 άδειας παραγωγής όπως ισχύει την 20/07/2024.

## ΒΕΒΑΙΩΣΗ ΘΕΣΗΣ ΕΓΚΑΤΑΣΤΑΣΗΣ ΣΤΑΘΜΟΥ

Πλήθος οντοτήτων: 1

Σύνολο κορυφών: 9

Σύστημα Αναφοράς: ΕΓΣΑ '87

Σελίδα 1 από 2

Αρ. Αίτησης	Γ-05114
Εταιρεία	ΚΟΖΗΛΙΟ ΕΝΑ ΜΟΝΟΠΡΟΣΩΠΗ ΑΝΩΝΥΜΗ ΕΤΑΙΡΕΙΑ
Αρ. Αδείας	ΑΔ-03139
Δημοτική Ενότητα	ΔΗΜΗΤΡΙΟΥ ΥΨΗΛΑΝΤΗ
Δήμος	ΚΟΖΑΝΗΣ
Περιφερειακή Ενότητα	ΚΟΖΑΝΗΣ
Περιφέρεια	ΔΥΤΙΚΗΣ ΜΑΚΕΔΟΝΙΑΣ
Κατάσταση	ΑΔΕΙΑ ΛΕΙΤΟΥΡΓΙΑΣ

Βεβαιώνεται ότι στο παρόν τοπογραφικό σκαρίφημα αποτυπώνονται τα όρια της θέσης εγκατάστασης του σταθμού παραγωγής ηλεκτρικής ενέργειας, βάσει της υπ' αριθμ. ειδ. πρωτ. ΡΑΕ ΑΔ-03139 άδειας παραγωγής όπως ισχύει την 20/07/2024.

X	Y
302033.3	4475127.87
301997.67	4475007.62
301553.01	4475007.62
301166.13	4474684.54
300997.57	4474684.54
300985.89	4474941.96
300910.63	4474932.46
300910.63	4475127.76
302033.3	4475127.87

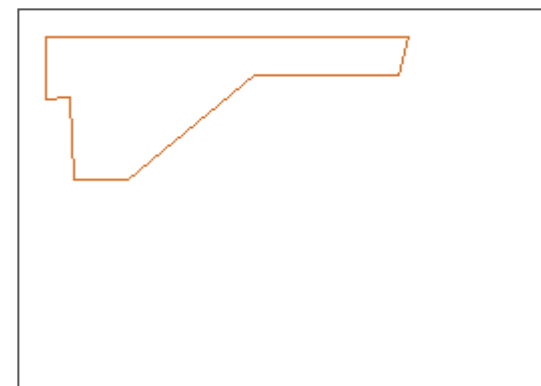
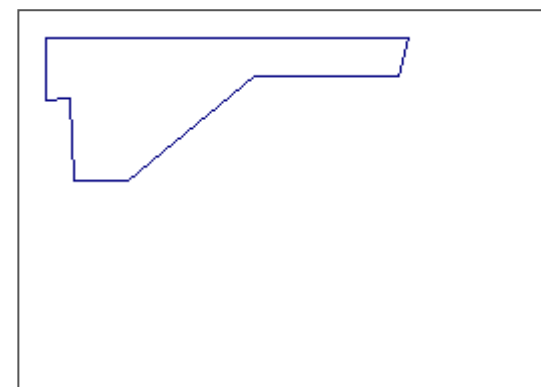


**ΒΕΒΑΙΩΣΗ ΘΕΣΗΣ  
ΕΓΚΑΤΑΣΤΑΣΗΣ ΣΤΑΘΜΟΥ**

Πλήθος κορυφών: 9

Σύστημα Αναφοράς: ΕΓΣΑ '87

Σελίδα 2 από 2



Βεβαιώνεται ότι στο παρόν τοπογραφικό σκαρίφημα αποτυπώνονται τα όρια της θέσης εγκατάστασης του σταθμού παραγωγής ηλεκτρικής ενέργειας, βάσει της υπ' αριθμ. ειδ. πρωτ. ΡΑΕ ΑΔ-03139 άδειας παραγωγής όπως ισχύει την 20/07/2024.

## ΒΕΒΑΙΩΣΗ ΘΕΣΗΣ ΕΓΚΑΤΑΣΤΑΣΗΣ ΣΤΑΘΜΟΥ

Πλήθος οντοτήτων: 1

Σύνολο κορυφών: 12

Σύστημα Αναφοράς: ΕΓΣΑ '87

Σελίδα 1 από 2

Αρ. Αίτησης	Γ-05117
Εταιρεία	ΚΟΖΗΛΙΟ ΕΝΑ ΜΟΝΟΠΡΟΣΩΠΗ ΑΝΩΝΥΜΗ ΕΤΑΙΡΕΙΑ
Αρ. Αδείας	ΑΔ-03152
Δημοτική Ενότητα	ΔΗΜΗΤΡΙΟΥ ΥΨΗΛΑΝΤΗ
Δήμος	ΚΟΖΑΝΗΣ
Περιφερειακή Ενότητα	ΚΟΖΑΝΗΣ
Περιφέρεια	ΔΥΤΙΚΗΣ ΜΑΚΕΔΟΝΙΑΣ
Κατάσταση	ΑΔΕΙΑ ΛΕΙΤΟΥΡΓΙΑΣ

Βεβαιώνεται ότι στο παρόν τοπογραφικό σκαρίφημα αποτυπώνονται τα όρια της θέσης εγκατάστασης του σταθμού παραγωγής ηλεκτρικής ενέργειας, βάσει της υπ' αριθμ. ειδ. πρωτ. ΡΑΕ ΑΔ-03152 άδειας παραγωγής όπως ισχύει την 20/07/2024.

X	Y
300908.72	4475535.87
301263.36	4475707.26
301312.4	4475605.8
301707.74	4475796.86
301659.06	4475898.49
301996.99	4476061.81
302102.25	4475600.82
302102.25	4475600.82
302063.3	4475305.62
301667.18	4475279.58
300960.32	4475279.93
300908.72	4475535.87

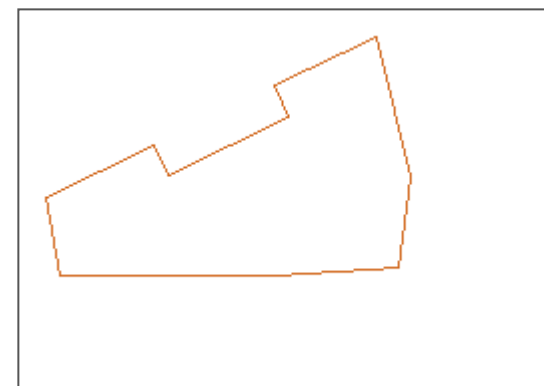
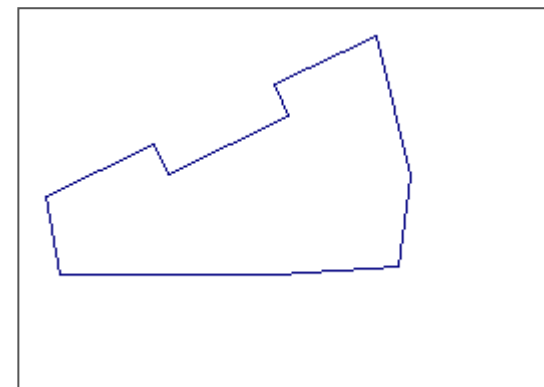


**ΒΕΒΑΙΩΣΗ ΘΕΣΗΣ  
ΕΓΚΑΤΑΣΤΑΣΗΣ ΣΤΑΘΜΟΥ**

Πλήθος κορυφών: 12

Σύστημα Αναφοράς: ΕΓΣΑ '87

Σελίδα 2 από 2



Βεβαιώνεται ότι στο παρόν τοπογραφικό σκαρίφημα αποτυπώνονται τα όρια της θέσης εγκατάστασης του σταθμού παραγωγής ηλεκτρικής ενέργειας, βάσει της υπ' αριθμ. ειδ. πρωτ. ΡΑΕ ΑΔ-03152 άδειας παραγωγής όπως ισχύει την 20/07/2024.

**ΒΕΒΑΙΩΣΗ ΘΕΣΗΣ  
ΕΓΚΑΤΑΣΤΑΣΗΣ ΣΤΑΘΜΟΥ**

Πλήθος οντοτήτων: 1

Σύνολο κορυφών: 7

Σύστημα Αναφοράς: ΕΓΣΑ '87

Σελίδα 1 από 2

Αρ. Αίτησης	Γ-05115
Εταιρεία	ΚΟΖΗΛΙΟ ΕΝΑ ΜΟΝΟΠΡΟΣΩΠΗ ΑΝΩΝΥΜΗ ΕΤΑΙΡΕΙΑ
Αρ. Αδείας	ΑΔ-03146
Δημοτική Ενότητα	ΔΗΜΗΤΡΙΟΥ ΥΨΗΛΑΝΤΗ
Δήμος	ΚΟΖΑΝΗΣ
Περιφερειακή Ενότητα	ΚΟΖΑΝΗΣ
Περιφέρεια	ΔΥΤΙΚΗΣ ΜΑΚΕΔΟΝΙΑΣ
Κατάσταση	ΑΔΕΙΑ ΛΕΙΤΟΥΡΓΙΑΣ

Βεβαιώνεται ότι στο παρόν τοπογραφικό σκαρίφημα αποτυπώνονται τα όρια της θέσης εγκατάστασης του σταθμού παραγωγής ηλεκτρικής ενέργειας, βάσει της υπ' αριθμ. ειδ. πρωτ. ΡΑΕ ΑΔ-03146 άδειας παραγωγής όπως ισχύει την 20/07/2024.

X	Y
299967.83	4475972.61
300018.71	4476068.58
300128.42	4476110.43
300565.4	4476277.21
300721.34	4475940.49
300289.16	4475761.89
299967.83	4475972.61

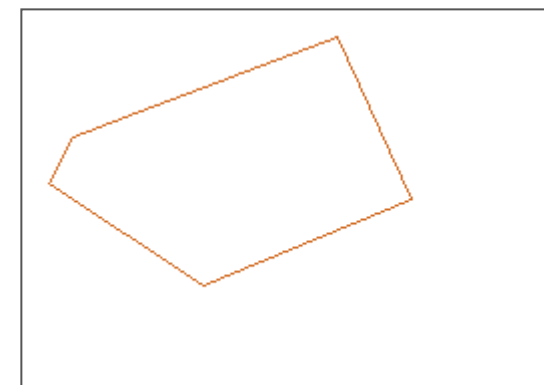
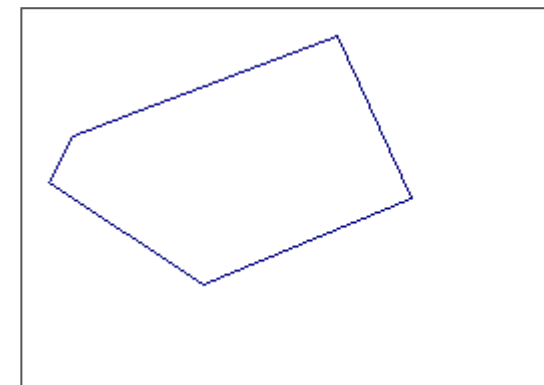


**ΒΕΒΑΙΩΣΗ ΘΕΣΗΣ  
ΕΓΚΑΤΑΣΤΑΣΗΣ ΣΤΑΘΜΟΥ**

Πλήθος κορυφών: 7

Σύστημα Αναφοράς: ΕΓΣΑ '87

Σελίδα 2 από 2



Βεβαιώνεται ότι στο παρόν τοπογραφικό σκαρίφημα αποτυπώνονται τα όρια της θέσης εγκατάστασης του σταθμού παραγωγής ηλεκτρικής ενέργειας, βάσει της υπ' αριθμ. ειδ. πρωτ. ΡΑΕ ΑΔ-03146 άδειας παραγωγής όπως ισχύει την 20/07/2024.

**ΒΕΒΑΙΩΣΗ ΘΕΣΗΣ  
ΕΓΚΑΤΑΣΤΑΣΗΣ ΣΤΑΘΜΟΥ**

Πλήθος οντοτήτων: 1

Σύνολο κορυφών: 6

Σύστημα Αναφοράς: ΕΓΣΑ '87

Σελίδα 1 από 2

Αρ. Αίτησης	Γ-05108
Εταιρεία	ΚΟΖΗΛΙΟ ΕΝΑ ΜΟΝΟΠΡΟΣΩΠΗ ΑΝΩΝΥΜΗ ΕΤΑΙΡΕΙΑ
Αρ. Αδείας	ΑΔ-03130
Δημοτική Ενότητα	ΔΗΜΗΤΡΙΟΥ ΥΨΗΛΑΝΤΗ
Δήμος	ΚΟΖΑΝΗΣ
Περιφερειακή Ενότητα	ΚΟΖΑΝΗΣ
Περιφέρεια	ΔΥΤΙΚΗΣ ΜΑΚΕΔΟΝΙΑΣ
Κατάσταση	ΑΔΕΙΑ ΛΕΙΤΟΥΡΓΙΑΣ

Βεβαιώνεται ότι στο παρόν τοπογραφικό σκαρίφημα αποτυπώνονται τα όρια της θέσης εγκατάστασης του σταθμού παραγωγής ηλεκτρικής ενέργειας, βάσει της υπ' αριθμ. ειδ. πρωτ. ΡΑΕ ΑΔ-03130 άδειας παραγωγής όπως ισχύει την 20/07/2024.

X	Y
300449.65	4478177.21
300761.17	4477687.23
300653.82	4477667.06
300525.57	4477609.94
300225.9	4478077.51
300449.65	4478177.21

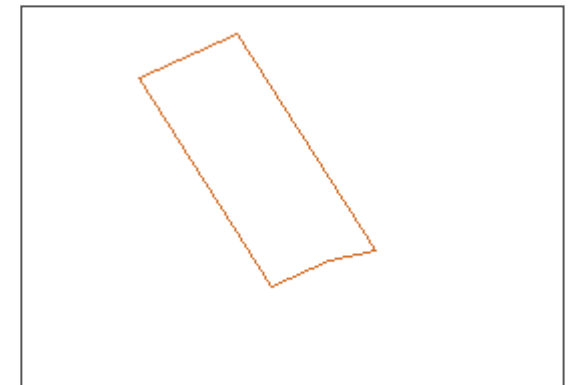
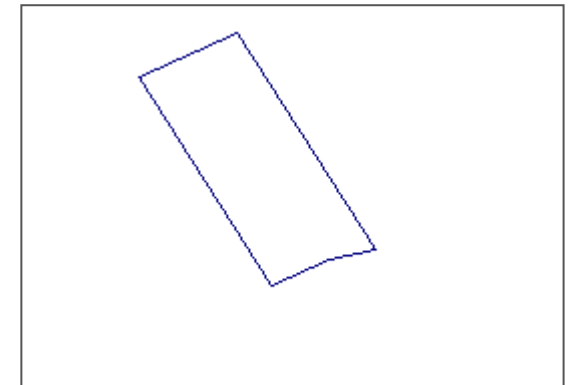


**ΒΕΒΑΙΩΣΗ ΘΕΣΗΣ  
ΕΓΚΑΤΑΣΤΑΣΗΣ ΣΤΑΘΜΟΥ**

Πλήθος κορυφών: 6

Σύστημα Αναφοράς: ΕΓΣΑ '87

Σελίδα 2 από 2



Βεβαιώνεται ότι στο παρόν τοπογραφικό σκαρίφημα αποτυπώνονται τα όρια της θέσης εγκατάστασης του σταθμού παραγωγής ηλεκτρικής ενέργειας, βάσει της υπ' αριθμ. ειδ. πρωτ. ΡΑΕ ΑΔ-03130 άδειας παραγωγής όπως ισχύει την 20/07/2024.

## ΒΕΒΑΙΩΣΗ ΘΕΣΗΣ ΕΓΚΑΤΑΣΤΑΣΗΣ ΣΤΑΘΜΟΥ

Πλήθος οντοτήτων: 1

Σύνολο κορυφών: 6

Σύστημα Αναφοράς: ΕΓΣΑ '87

Σελίδα 1 από 2

Αρ. Αίτησης	Γ-05111
Εταιρεία	ΚΟΖΗΛΙΟ ΕΝΑ ΜΟΝΟΠΡΟΣΩΠΗ ΑΝΩΝΥΜΗ ΕΤΑΙΡΕΙΑ
Αρ. Αδείας	ΑΔ-03144
Δημοτική Ενότητα	ΔΗΜΗΤΡΙΟΥ ΥΨΗΛΑΝΤΗ
Δήμος	ΚΟΖΑΝΗΣ
Περιφερειακή Ενότητα	ΚΟΖΑΝΗΣ
Περιφέρεια	ΔΥΤΙΚΗΣ ΜΑΚΕΔΟΝΙΑΣ
Κατάσταση	ΑΔΕΙΑ ΛΕΙΤΟΥΡΓΙΑΣ

Βεβαιώνεται ότι στο παρόν τοπογραφικό σκαρίφημα αποτυπώνονται τα όρια της θέσης εγκατάστασης του σταθμού παραγωγής ηλεκτρικής ενέργειας, βάσει της υπ' αριθμ. ειδ. πρωτ. ΡΑΕ ΑΔ-03144 άδειας παραγωγής όπως ισχύει την 20/07/2024.

X	Y
300524.78	4476364.92
300518.42	4476610.4
301055.58	4476816.52
301276.1	4476800.88
301342.08	4476704.46
300524.78	4476364.92

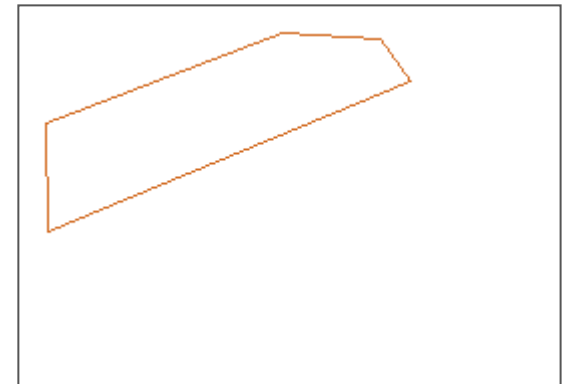
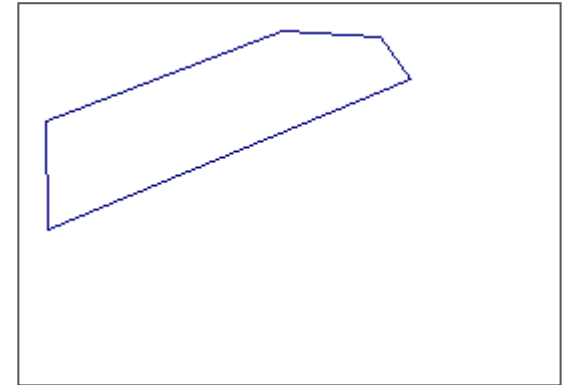


**ΒΕΒΑΙΩΣΗ ΘΕΣΗΣ  
ΕΓΚΑΤΑΣΤΑΣΗΣ ΣΤΑΘΜΟΥ**

Πλήθος κορυφών: 6

Σύστημα Αναφοράς: ΕΓΣΑ '87

Σελίδα 2 από 2



Βεβαιώνεται ότι στο παρόν τοπογραφικό σκαρίφημα αποτυπώνονται τα όρια της θέσης εγκατάστασης του σταθμού παραγωγής ηλεκτρικής ενέργειας, βάσει της υπ' αριθμ. ειδ. πρωτ. ΡΑΕ ΑΔ-03144 άδειας παραγωγής όπως ισχύει την 20/07/2024.

**ΒΕΒΑΙΩΣΗ ΘΕΣΗΣ  
ΕΓΚΑΤΑΣΤΑΣΗΣ ΣΤΑΘΜΟΥ**

Πλήθος οντοτήτων: 1

Σύνολο κορυφών: 7

Σύστημα Αναφοράς: ΕΓΣΑ '87

Σελίδα 1 από 2

Αρ. Αίτησης	Γ-05100
Εταιρεία	ΚΟΖΗΛΙΟ ΕΝΑ ΜΟΝΟΠΡΟΣΩΠΗ ΑΝΩΝΥΜΗ ΕΤΑΙΡΕΙΑ
Αρ. Αδείας	ΑΔ-03123
Δημοτική Ενότητα	ΔΗΜΗΤΡΙΟΥ ΥΨΗΛΑΝΤΗ
Δήμος	ΚΟΖΑΝΗΣ
Περιφερειακή Ενότητα	ΚΟΖΑΝΗΣ
Περιφέρεια	ΔΥΤΙΚΗΣ ΜΑΚΕΔΟΝΙΑΣ
Κατάσταση	ΑΔΕΙΑ ΛΕΙΤΟΥΡΓΙΑΣ

Βεβαιώνεται ότι στο παρόν τοπογραφικό σκαρίφημα αποτυπώνονται τα όρια της θέσης εγκατάστασης του σταθμού παραγωγής ηλεκτρικής ενέργειας, βάσει της υπ' αριθμ. ειδ. πρωτ. ΡΑΕ ΑΔ-03123 άδειας παραγωγής όπως ισχύει την 20/07/2024.

X	Y
300007.04	4477979.98
300307.75	4477512.93
300236.34	4477481.13
299931.52	4477576.95
299842.27	4477788.88
299871.81	4477919.73
300007.04	4477979.98

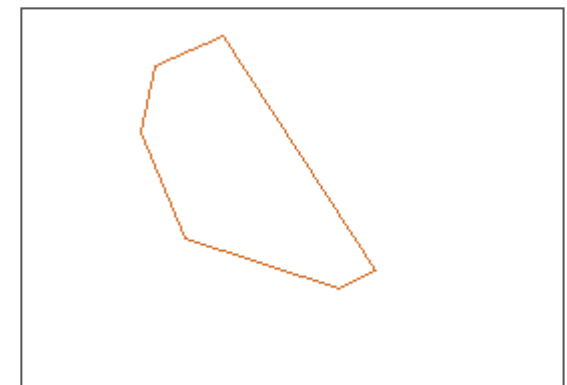
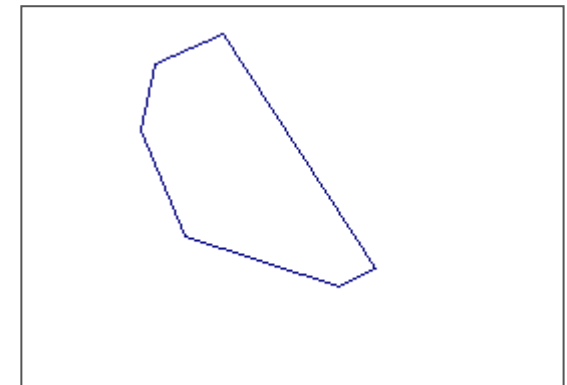


**ΒΕΒΑΙΩΣΗ ΘΕΣΗΣ  
ΕΓΚΑΤΑΣΤΑΣΗΣ ΣΤΑΘΜΟΥ**

Πλήθος κορυφών: 7

Σύστημα Αναφοράς: ΕΓΣΑ '87

Σελίδα 2 από 2



Βεβαιώνεται ότι στο παρόν τοπογραφικό σκαρίφημα αποτυπώνονται τα όρια της θέσης εγκατάστασης του σταθμού παραγωγής ηλεκτρικής ενέργειας, βάσει της υπ' αριθμ. ειδ. πρωτ. ΡΑΕ ΑΔ-03123 άδειας παραγωγής όπως ισχύει την 20/07/2024.

**ΒΕΒΑΙΩΣΗ ΘΕΣΗΣ  
ΕΓΚΑΤΑΣΤΑΣΗΣ ΣΤΑΘΜΟΥ**

Πλήθος οντοτήτων: 1

Σύνολο κορυφών: 5

Σύστημα Αναφοράς: ΕΓΣΑ '87

Σελίδα 1 από 2

Αρ. Αίτησης	Γ-05107
Εταιρεία	ΚΟΖΗΛΙΟ ΕΝΑ ΜΟΝΟΠΡΟΣΩΠΗ ΑΝΩΝΥΜΗ ΕΤΑΙΡΕΙΑ
Αρ. Αδείας	ΑΔ-03128
Δημοτική Ενότητα	ΔΗΜΗΤΡΙΟΥ ΥΨΗΛΑΝΤΗ
Δήμος	ΚΟΖΑΝΗΣ
Περιφερειακή Ενότητα	ΚΟΖΑΝΗΣ
Περιφέρεια	ΔΥΤΙΚΗΣ ΜΑΚΕΔΟΝΙΑΣ
Κατάσταση	ΑΔΕΙΑ ΛΕΙΤΟΥΡΓΙΑΣ

Βεβαιώνεται ότι στο παρόν τοπογραφικό σκαρίφημα αποτυπώνονται τα όρια της θέσης εγκατάστασης του σταθμού παραγωγής ηλεκτρικής ενέργειας, βάσει της υπ' αριθμ. ειδ. πρωτ. ΡΑΕ ΑΔ-03128 άδειας παραγωγής όπως ισχύει την 20/07/2024.

X	Y
300548.11	4477162.26
300858.87	4477277.11
301004.02	4476796.74
300517.47	4476610.03
300548.11	4477162.26

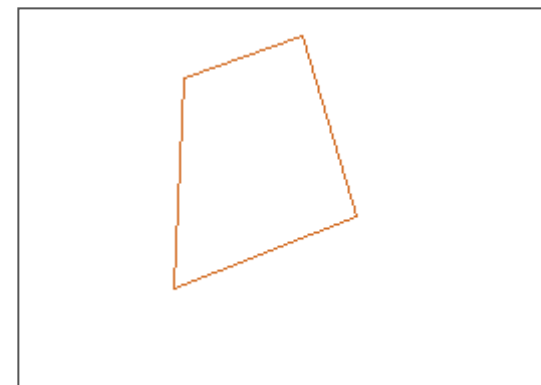
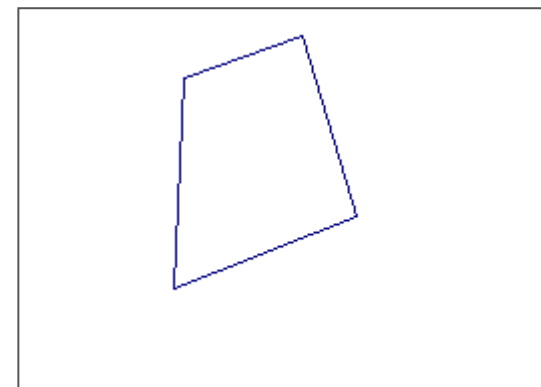


**ΒΕΒΑΙΩΣΗ ΘΕΣΗΣ  
ΕΓΚΑΤΑΣΤΑΣΗΣ ΣΤΑΘΜΟΥ**

Πλήθος κορυφών: 5

Σύστημα Αναφοράς: ΕΓΣΑ '87

Σελίδα 2 από 2



Βεβαιώνεται ότι στο παρόν τοπογραφικό σκαρίφημα αποτυπώνονται τα όρια της θέσης εγκατάστασης του σταθμού παραγωγής ηλεκτρικής ενέργειας, βάσει της υπ' αριθμ. ειδ. πρωτ. ΡΑΕ ΑΔ-03128 άδειας παραγωγής όπως ισχύει την 20/07/2024.

**ΒΕΒΑΙΩΣΗ ΘΕΣΗΣ  
ΕΓΚΑΤΑΣΤΑΣΗΣ ΣΤΑΘΜΟΥ**

Πλήθος οντοτήτων: 1

Σύνολο κορυφών: 8

Σύστημα Αναφοράς: ΕΓΣΑ '87

Σελίδα 1 από 2

Αρ. Αίτησης	Γ-05103
Εταιρεία	ΚΟΖΗΛΙΟ ΕΝΑ ΜΟΝΟΠΡΟΣΩΠΗ ΑΝΩΝΥΜΗ ΕΤΑΙΡΕΙΑ
Αρ. Αδείας	ΑΔ-03120
Δημοτική Ενότητα	ΔΗΜΗΤΡΙΟΥ ΥΨΗΛΑΝΤΗ
Δήμος	ΚΟΖΑΝΗΣ
Περιφερειακή Ενότητα	ΚΟΖΑΝΗΣ
Περιφέρεια	ΔΥΤΙΚΗΣ ΜΑΚΕΔΟΝΙΑΣ
Κατάσταση	ΑΔΕΙΑ ΛΕΙΤΟΥΡΓΙΑΣ

Βεβαιώνεται ότι στο παρόν τοπογραφικό σκαρίφημα αποτυπώνονται τα όρια της θέσης εγκατάστασης του σταθμού παραγωγής ηλεκτρικής ενέργειας, βάσει της υπ' αριθμ. ειδ. πρωτ. ΡΑΕ ΑΔ-03120 άδειας παραγωγής όπως ισχύει την 20/07/2024.

X	Y
299954.2	4477357.59
300134.31	4477435.68
300236.34	4477481.13
300307.75	4477512.93
300329.94	4477522.81
300487.65	4477139.92
300100.7	4476996.92
299954.2	4477357.59

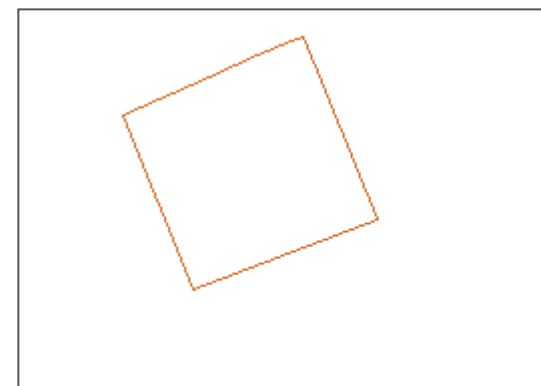
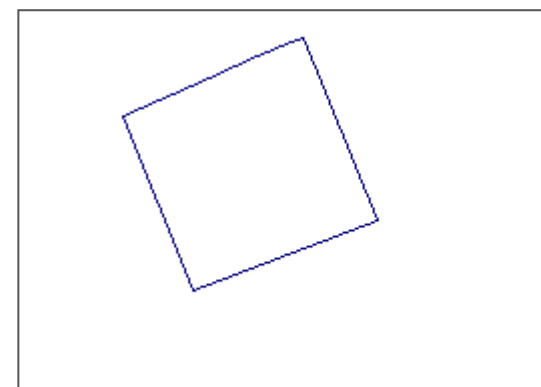


**ΒΕΒΑΙΩΣΗ ΘΕΣΗΣ  
ΕΓΚΑΤΑΣΤΑΣΗΣ ΣΤΑΘΜΟΥ**

Πλήθος κορυφών: 8

Σύστημα Αναφοράς: ΕΓΣΑ '87

Σελίδα 2 από 2



Βεβαιώνεται ότι στο παρόν τοπογραφικό σκαρίφημα αποτυπώνονται τα όρια της θέσης εγκατάστασης του σταθμού παραγωγής ηλεκτρικής ενέργειας, βάσει της υπ' αριθμ. ειδ. πρωτ. ΡΑΕ ΑΔ-03120 άδειας παραγωγής όπως ισχύει την 20/07/2024.

## ΒΕΒΑΙΩΣΗ ΘΕΣΗΣ ΕΓΚΑΤΑΣΤΑΣΗΣ ΣΤΑΘΜΟΥ

Πλήθος οντοτήτων: 1

Σύνολο κορυφών: 10

Σύστημα Αναφοράς: ΕΓΣΑ '87

Σελίδα 1 από 2

Αρ. Αίτησης	Γ-05110
Εταιρεία	ΚΟΖΗΛΙΟ ΕΝΑ ΜΟΝΟΠΡΟΣΩΠΗ ΑΝΩΝΥΜΗ ΕΤΑΙΡΕΙΑ
Αρ. Αδείας	ΑΔ-03129
Δημοτική Ενότητα	ΔΗΜΗΤΡΙΟΥ ΥΨΗΛΑΝΤΗ
Δήμος	ΚΟΖΑΝΗΣ
Περιφερειακή Ενότητα	ΚΟΖΑΝΗΣ
Περιφέρεια	ΔΥΤΙΚΗΣ ΜΑΚΕΔΟΝΙΑΣ
Κατάσταση	ΑΔΕΙΑ ΛΕΙΤΟΥΡΓΙΑΣ

Βεβαιώνεται ότι στο παρόν τοπογραφικό σκαρίφημα αποτυπώνονται τα όρια της θέσης εγκατάστασης του σταθμού παραγωγής ηλεκτρικής ενέργειας, βάσει της υπ' αριθμ. ειδ. πρωτ. ΡΑΕ ΑΔ-03129 άδειας παραγωγής όπως ισχύει την 20/07/2024.

X	Y
300329.94	4477522.82
300488.44	4477593.41
300588.14	4477590.81
300699.05	4477615.34
300773.59	4477625.53
300804.92	4477545.32
300775.75	4477421.83
300791.42	4477252.18
300487.65	4477139.92
300329.94	4477522.82

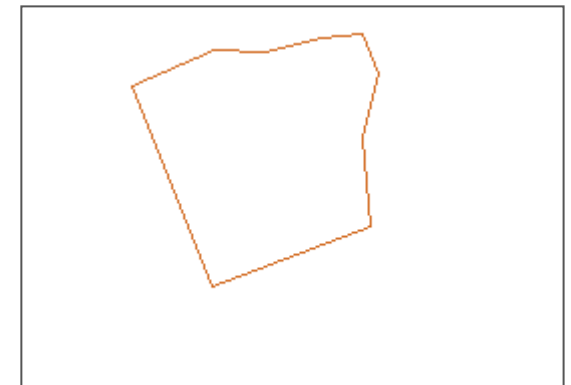
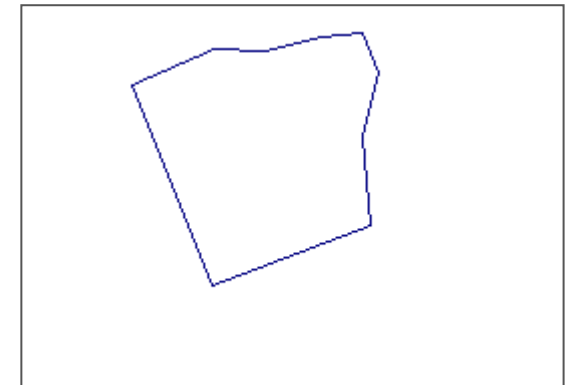


**ΒΕΒΑΙΩΣΗ ΘΕΣΗΣ  
ΕΓΚΑΤΑΣΤΑΣΗΣ ΣΤΑΘΜΟΥ**

Πλήθος κορυφών: 10

Σύστημα Αναφοράς: ΕΓΣΑ '87

Σελίδα 2 από 2



Βεβαιώνεται ότι στο παρόν τοπογραφικό σκαρίφημα αποτυπώνονται τα όρια της θέσης εγκατάστασης του σταθμού παραγωγής ηλεκτρικής ενέργειας, βάσει της υπ' αριθμ. ειδ. πρωτ. ΡΑΕ ΑΔ-03129 άδειας παραγωγής όπως ισχύει την 20/07/2024.

**ΒΕΒΑΙΩΣΗ ΘΕΣΗΣ  
ΕΓΚΑΤΑΣΤΑΣΗΣ ΣΤΑΘΜΟΥ**

Πλήθος οντοτήτων: 1

Σύνολο κορυφών: 8

Σύστημα Αναφοράς: ΕΓΣΑ '87

Σελίδα 1 από 2

Αρ. Αίτησης	Γ-05118
Εταιρεία	ΚΟΖΗΛΙΟ ΕΝΑ ΜΟΝΟΠΡΟΣΩΠΗ ΑΝΩΝΥΜΗ ΕΤΑΙΡΕΙΑ
Αρ. Αδείας	ΑΔ-03150
Δημοτική Ενότητα	ΔΗΜΗΤΡΙΟΥ ΥΨΗΛΑΝΤΗ
Δήμος	ΚΟΖΑΝΗΣ
Περιφερειακή Ενότητα	ΚΟΖΑΝΗΣ
Περιφέρεια	ΔΥΤΙΚΗΣ ΜΑΚΕΔΟΝΙΑΣ
Κατάσταση	ΑΔΕΙΑ ΛΕΙΤΟΥΡΓΙΑΣ

Βεβαιώνεται ότι στο παρόν τοπογραφικό σκαρίφημα αποτυπώνονται τα όρια της θέσης εγκατάστασης του σταθμού παραγωγής ηλεκτρικής ενέργειας, βάσει της υπ' αριθμ. ειδ. πρωτ. ΡΑΕ ΑΔ-03150 άδειας παραγωγής όπως ισχύει την 20/07/2024.

X	Y
300721.34	4475940.49
300908.72	4475535.87
300959.81	4475279.93
300658.83	4475280.08
300658.83	4475428.28
300581.82	4475395.12
300289.16	4475761.89
300721.34	4475940.49

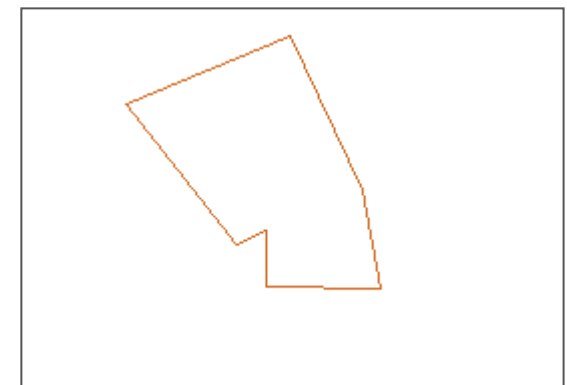
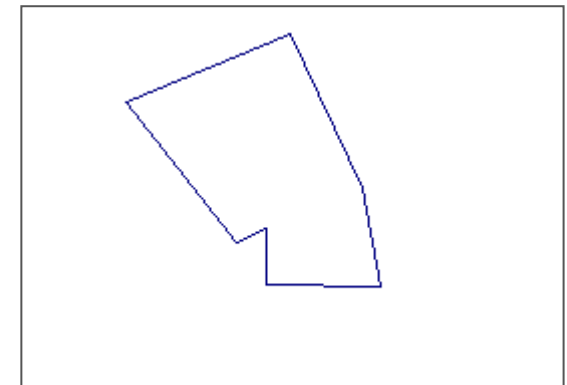


**ΒΕΒΑΙΩΣΗ ΘΕΣΗΣ  
ΕΓΚΑΤΑΣΤΑΣΗΣ ΣΤΑΘΜΟΥ**

Πλήθος κορυφών: 8

Σύστημα Αναφοράς: ΕΓΣΑ '87

Σελίδα 2 από 2



Βεβαιώνεται ότι στο παρόν τοπογραφικό σκαρίφημα αποτυπώνονται τα όρια της θέσης εγκατάστασης του σταθμού παραγωγής ηλεκτρικής ενέργειας, βάσει της υπ' αριθμ. ειδ. πρωτ. ΡΑΕ ΑΔ-03150 άδειας παραγωγής όπως ισχύει την 20/07/2024.

**ΒΕΒΑΙΩΣΗ ΘΕΣΗΣ  
ΕΓΚΑΤΑΣΤΑΣΗΣ ΣΤΑΘΜΟΥ**

Πλήθος οντοτήτων: 1

Σύνολο κορυφών: 7

Σύστημα Αναφοράς: ΕΓΣΑ '87

Σελίδα 1 από 2

Αρ. Αίτησης	Γ-05113
Εταιρεία	ΚΟΖΗΛΙΟ ΕΝΑ ΜΟΝΟΠΡΟΣΩΠΗ ΑΝΩΝΥΜΗ ΕΤΑΙΡΕΙΑ
Αρ. Αδείας	ΑΔ-03140
Δημοτική Ενότητα	ΔΗΜΗΤΡΙΟΥ ΥΨΗΛΑΝΤΗ
Δήμος	ΚΟΖΑΝΗΣ
Περιφερειακή Ενότητα	ΚΟΖΑΝΗΣ
Περιφέρεια	ΔΥΤΙΚΗΣ ΜΑΚΕΔΟΝΙΑΣ
Κατάσταση	ΑΔΕΙΑ ΛΕΙΤΟΥΡΓΙΑΣ

Βεβαιώνεται ότι στο παρόν τοπογραφικό σκαρίφημα αποτυπώνονται τα όρια της θέσης εγκατάστασης του σταθμού παραγωγής ηλεκτρικής ενέργειας, βάσει της υπ' αριθμ. ειδ. πρωτ. ΡΑΕ ΑΔ-03140 άδειας παραγωγής όπως ισχύει την 20/07/2024.

X	Y
301553.01	4475007.62
301997.67	4475007.62
301871.07	4474580.35
301230.61	4474580.36
301230.61	4474684.54
301166.13	4474684.54
301553.01	4475007.62

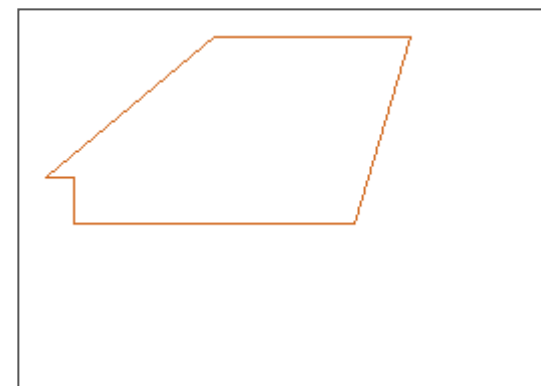
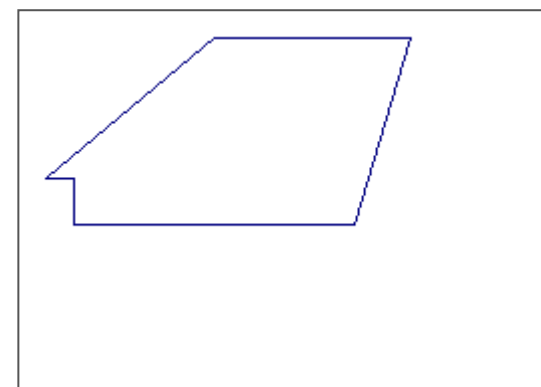


**ΒΕΒΑΙΩΣΗ ΘΕΣΗΣ  
ΕΓΚΑΤΑΣΤΑΣΗΣ ΣΤΑΘΜΟΥ**

Πλήθος κορυφών: 7

Σύστημα Αναφοράς: ΕΓΣΑ '87

Σελίδα 2 από 2



Βεβαιώνεται ότι στο παρόν τοπογραφικό σκαρίφημα αποτυπώνονται τα όρια της θέσης εγκατάστασης του σταθμού παραγωγής ηλεκτρικής ενέργειας, βάσει της υπ' αριθμ. ειδ. πρωτ. ΡΑΕ ΑΔ-03140 άδειας παραγωγής όπως ισχύει την 20/07/2024.

## ΒΕΒΑΙΩΣΗ ΘΕΣΗΣ ΕΓΚΑΤΑΣΤΑΣΗΣ ΣΤΑΘΜΟΥ

Πλήθος οντοτήτων: 1

Σύνολο κορυφών: 18

Σύστημα Αναφοράς: ΕΓΣΑ '87

Σελίδα 1 από 2

Αρ. Αίτησης	Γ-05106
Εταιρεία	ΚΟΖΗΛΙΟ ΕΝΑ ΜΟΝΟΠΡΟΣΩΠΗ ΑΝΩΝΥΜΗ ΕΤΑΙΡΕΙΑ
Αρ. Αδείας	ΑΔ-03149
Δημοτική Ενότητα	ΔΗΜΗΤΡΙΟΥ ΥΨΗΛΑΝΤΗ
Δήμος	ΚΟΖΑΝΗΣ
Περιφερειακή Ενότητα	ΚΟΖΑΝΗΣ
Περιφέρεια	ΔΥΤΙΚΗΣ ΜΑΚΕΔΟΝΙΑΣ
Κατάσταση	ΑΔΕΙΑ ΛΕΙΤΟΥΡΓΙΑΣ

Βεβαιώνεται ότι στο παρόν τοπογραφικό σκαρίφημα αποτυπώνονται τα όρια της θέσης εγκατάστασης του σταθμού παραγωγής ηλεκτρικής ενέργειας, βάσει της υπ' αριθμ. ειδ. πρωτ. ΡΑΕ ΑΔ-03149 άδειας παραγωγής όπως ισχύει την 20/07/2024.

X	Y
301342.08	4476704.46
301356.38	4476683.57
301358.06	4476681.12
301350.7	4476680.92
301373.58	4476653.03
301378.39	4476651.4
301380.74	4476647.96
301484.75	4476495.98
301483.5	4476447.43
301483.38	4476442.85
301478.01	4476435.05
301483.03	4476429.19
301482.93	4476425.46
301481.26	4476360.52
301667.91	4476318.83
300721.34	4475940.49
300524.78	4476364.92
301342.08	4476704.46

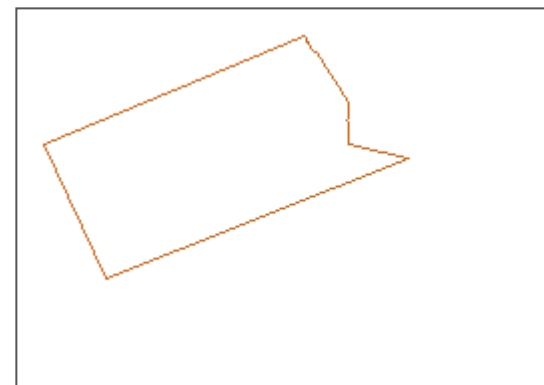
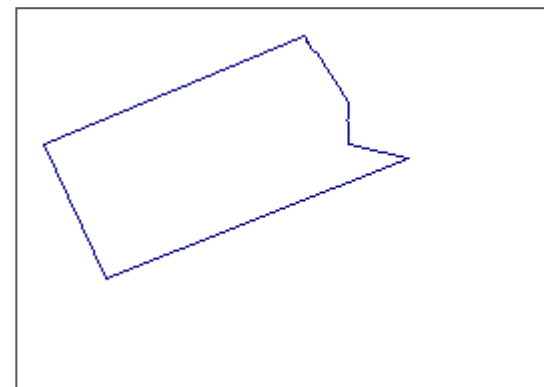


**ΒΕΒΑΙΩΣΗ ΘΕΣΗΣ  
ΕΓΚΑΤΑΣΤΑΣΗΣ ΣΤΑΘΜΟΥ**

Πλήθος κορυφών: 18

Σύστημα Αναφοράς: ΕΓΣΑ '87

Σελίδα 2 από 2



Βεβαιώνεται ότι στο παρόν τοπογραφικό σκαρίφημα αποτυπώνονται τα όρια της θέσης εγκατάστασης του σταθμού παραγωγής ηλεκτρικής ενέργειας, βάσει της υπ' αριθμ. ειδ. πρωτ. ΡΑΕ ΑΔ-03149 άδειας παραγωγής όπως ισχύει την 20/07/2024.

## ΒΕΒΑΙΩΣΗ ΘΕΣΗΣ ΕΓΚΑΤΑΣΤΑΣΗΣ ΣΤΑΘΜΟΥ

Πλήθος οντοτήτων: 1

Σύνολο κορυφών: 10

Σύστημα Αναφοράς: ΕΓΣΑ '87

Σελίδα 1 από 2

Αρ. Αίτησης	Γ-05116
Εταιρεία	ΚΟΖΗΛΙΟ ΕΝΑ ΜΟΝΟΠΡΟΣΩΠΗ ΑΝΩΝΥΜΗ ΕΤΑΙΡΕΙΑ
Αρ. Αδείας	ΑΔ-03142
Δημοτική Ενότητα	ΔΗΜΗΤΡΙΟΥ ΥΨΗΛΑΝΤΗ
Δήμος	ΚΟΖΑΝΗΣ
Περιφερειακή Ενότητα	ΚΟΖΑΝΗΣ
Περιφέρεια	ΔΥΤΙΚΗΣ ΜΑΚΕΔΟΝΙΑΣ
Κατάσταση	ΑΔΕΙΑ ΛΕΙΤΟΥΡΓΙΑΣ

Βεβαιώνεται ότι στο παρόν τοπογραφικό σκαρίφημα αποτυπώνονται τα όρια της θέσης εγκατάστασης του σταθμού παραγωγής ηλεκτρικής ενέργειας, βάσει της υπ' αριθμ. ειδ. πρωτ. ΡΑΕ ΑΔ-03142 άδειας παραγωγής όπως ισχύει την 20/07/2024.

X	Y
301997.67	4475007.62
302861.74	4475007.74
302862.56	4474635.62
302710.16	4474764.24
302599.38	4474781.06
302555.75	4474739.45
302390.01	4474759.62
302214.68	4474630.85
301871.07	4474580.35
301997.67	4475007.62

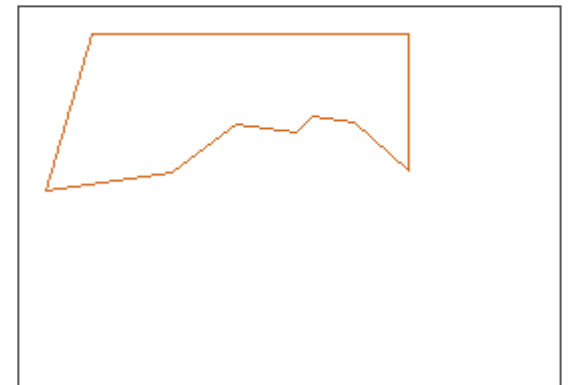
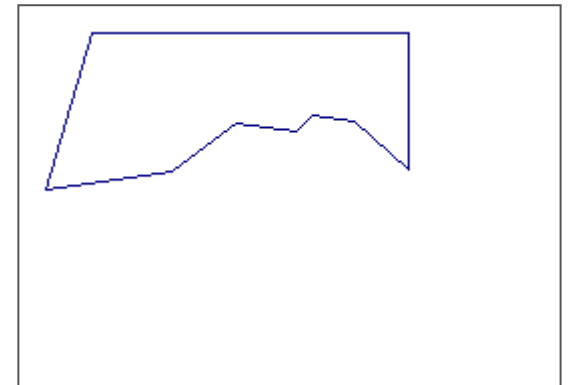


**ΒΕΒΑΙΩΣΗ ΘΕΣΗΣ  
ΕΓΚΑΤΑΣΤΑΣΗΣ ΣΤΑΘΜΟΥ**

Πλήθος κορυφών: 10

Σύστημα Αναφοράς: ΕΓΣΑ '87

Σελίδα 2 από 2



Βεβαιώνεται ότι στο παρόν τοπογραφικό σκαρίφημα αποτυπώνονται τα όρια της θέσης εγκατάστασης του σταθμού παραγωγής ηλεκτρικής ενέργειας, βάσει της υπ' αριθμ. ειδ. πρωτ. ΡΑΕ ΑΔ-03142 άδειας παραγωγής όπως ισχύει την 20/07/2024.